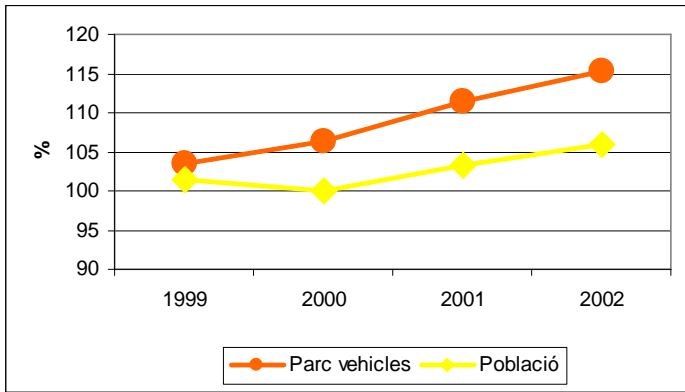
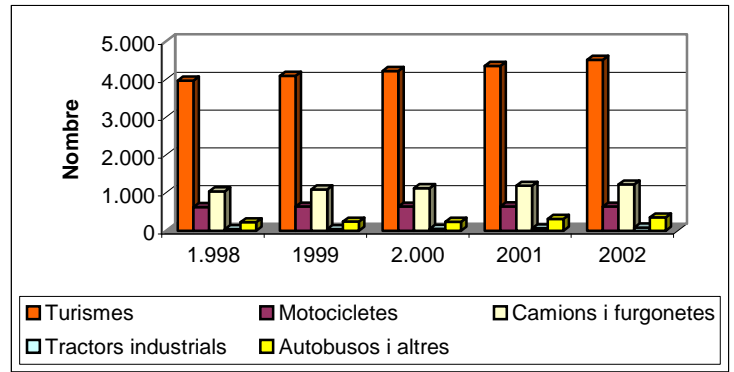


**Evolució comparativa del parc de vehicles y de la població**



Font: Elaboració pròpia

**Evolució del Parc Mòbil a Sant Sadurní d'Anoia**



Font: IDESCAT

**Índex de motorització, 2001**  
(el nombre de vehicles per cada 1000 habitants)

<b>Sant Sadurní d'Anoia</b>	667,17
<b>Alt Penedès</b>	730,2
<b>Catalunya</b>	649,85

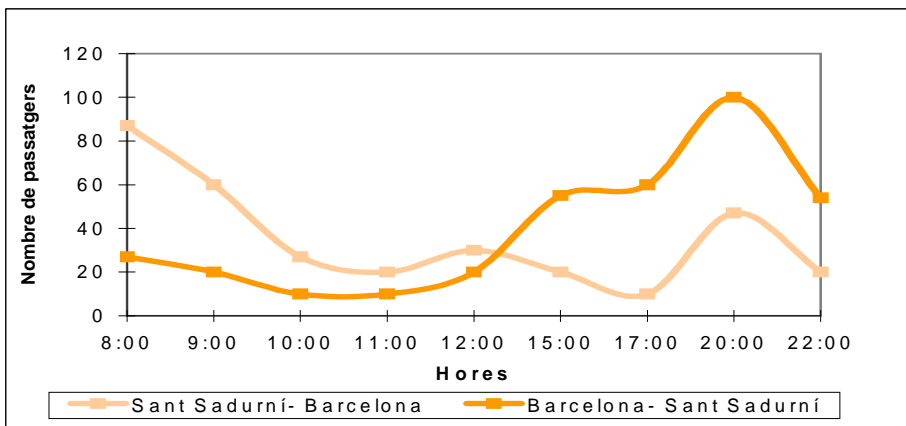
Font : IDESCAT

**Nombre de places d'aparcament**

Cotxes	Publics	215
	Zonas blavas	110
Bicicletes		20
Guals		551
Estació Rodalies RENFE		287

Font: Ajuntament de Sant Sadurní d'Anoia

**Passatgers que utilitzen la estació de Sant Sadurní d'Anoia en els desplaçament a/des de Barcelona segons la franja horària**



Total desplaçaments de viatgers en desembre de 2004: 1908

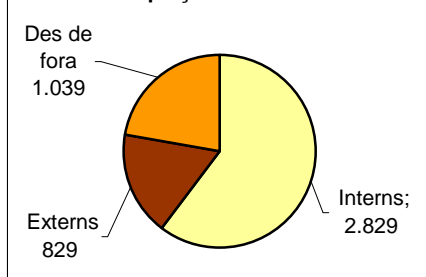
Font: Elaboració pròpia

**Carrers amb prioritat per els vianants**

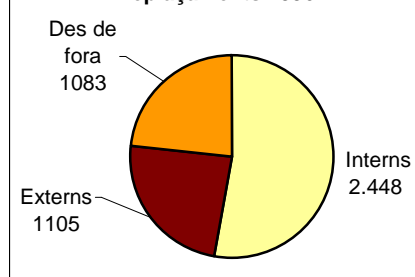
- Carrer Hospital
- Carrer Dr. Escayola
- Carrer Raval
- Plaça de l'Ajuntament
- Carrer Montserrat (previsió)

Font: Pla de mobilitat

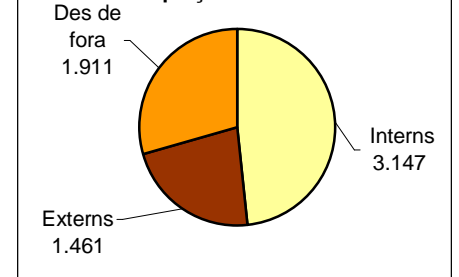
**Desplaçaments 1991**



**Desplaçaments 1996**



**Desplaçaments 2001**



5438 desplaçaments en vehicle privat / 6519 total de desplaçaments = 0,83

Font: IDESCAT