

INFORME AGREGAT

Planificació Territorial i Gestió Ambiental

2020
2021

MÒDUL ASSIGNATURA ■

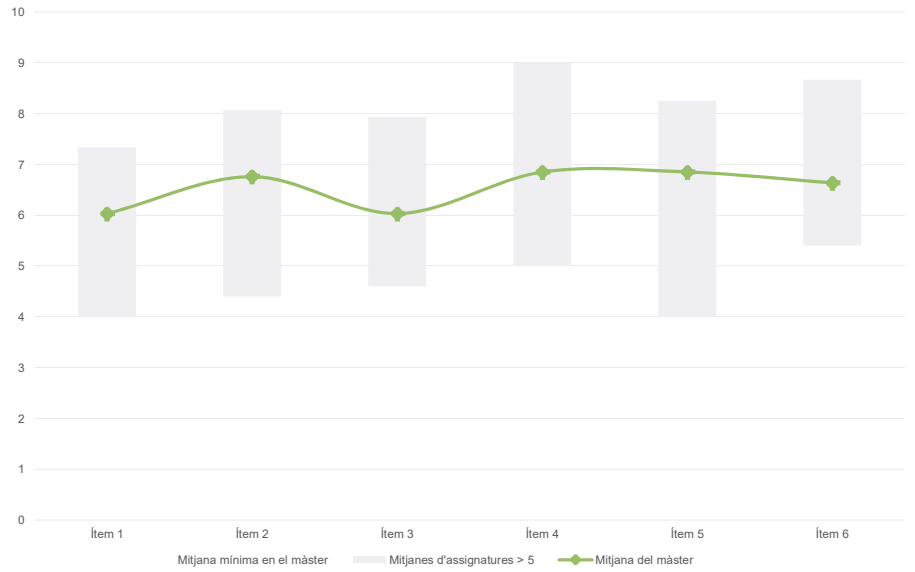
MÒDUL PROFESSORAT ■

Màster
Planificació Territorial i Gestió Ambiental
Dades de participació

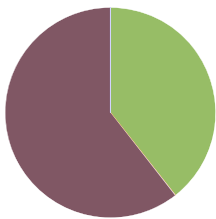
Estudiants matriculats en el màster:	34
Alumnat matriculat en els grups participants:	157
Nombre d'enquestes empenades:	33
Percentatge de resposta:	21,02%

Gràfics de mitjanes

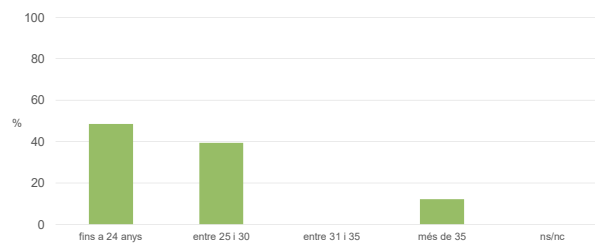
Mitjana del màster i mitjana mínima i màxima de les assignatures amb resposta en l'enquesta


Taula de freqüències de les respostes (%)

	Totalment en desacord		Escala de valoració										Totalment d'acord		Mitjana	Desviació
	nc	0	1	2	3	4	5	6	7	8	9	10				
1 En general, estic satisfet/a amb l'assignatura.	n	0	0	3	4	5	1	2	7	5	5	1	6,03	2,42		
%	---	---	---	9,1	12,1	15,2	3,0	6,1	21,2	15,2	15,2	3,0				
2 S'ha proporcionat informació suficient sobre el tipus de docència (presencial / no presencial / mixta) en el qual s'impartirà l'assignatura.	n	0	0	1	2	1	5	5	6	7	2	4	6,76	2,06		
%	---	---	---	3,0	6,1	3,0	15,2	15,2	18,2	21,2	6,1	12,1				
3 Les activitats formatives m'han resultat adequades per assolir l'aprenentatge.	n	0	0	4	4	2	2	5	4	8	1	3	6,03	2,48		
%	---	---	---	12,1	12,1	6,1	6,1	15,2	12,1	24,2	3,0	9,1				
4 Les activitats d'avaluació m'han semblat adequades per valorar el meu aprenentatge.	n	0	0	2	2	2	2	4	6	6	6	3	6,85	2,26		
%	---	---	---	6,1	6,1	6,1	6,1	12,1	18,2	18,2	18,2	9,1				
5 La feina exigida ha estat coherent amb el nombre de crèdits de l'assignatura.	n	0	0	1	5	1	2	4	5	4	6	5	6,85	2,45		
%	---	---	---	3,0	15,2	3,0	6,1	12,1	15,2	12,1	18,2	15,2				
6 El material d'estudi i de consulta proposat m'ha estat útil per a l'aprenentatge.	n	0	0	2	3	3	2	4	6	4	4	5	6,64	2,45		
%	---	---	---	6,1	9,1	9,1	6,1	12,1	18,2	12,1	12,1	15,2				

Resum de les dades identificatives de l'alumnat participant
SEXE


	Home	Dona	ns/nc
n	13	20	0
%	39,4%	60,6%	0,0%

EDAT


	Fins a 24	Entre 25 i 30	Entre 31 i 35	Més de 35	ns/nc
n	16	13	0	4	0
%	48,5%	39,4%	0,0%	12,1%	0,0%

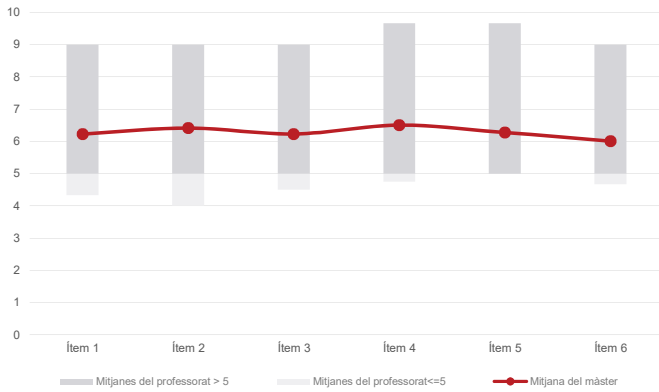
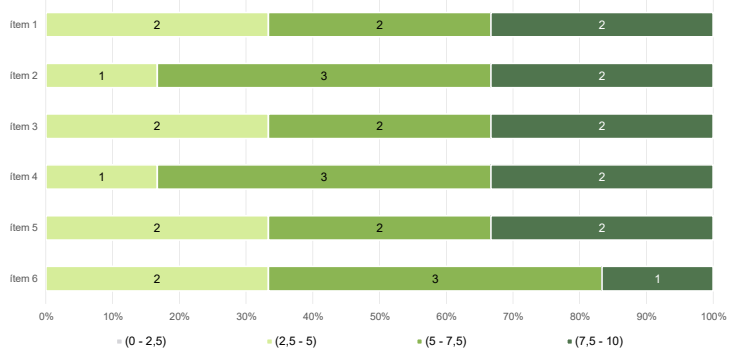
Edat mitjana: **27,0 anys**
 Edat mínima: 22 anys
 Edat màxima: 60 anys

TREBALL


	No treballen	< 12 h	Entre 12 i 25 h	> 25 h	ns/nc
n	17	0	13	3	0
%	51,5%	0,0%	39,4%	9,1%	0,0%

Màster
Planificació Territorial i Gestió Ambiental
Dades de participació

Estudiants matriculats en el màster:	34
Alumnat matriculat en els grups participants:	106
Nombre d'enquestes emplenades:	22
Percentatge de resposta:	20,75%

Gràfics de mitjanes
Mitjana del màster i mitjana mínima i màxima del professorat participant en l'enquesta

Distribució per intervals de les puntuacions mitjanes del professorat del màster que ha participat en l'enquesta

Taula de freqüències de les respostes (%)

	Totalment en desacord	Escala de valoració										Totalment d'acord	Mitjana	Desviació
		nc	0	1	2	3	4	5	6	7	8			
1 En general, estic satisfet/a amb l'activitat docent duta a terme pel professor o professora de l'assignatura.	n 0	0	0	4	2	0	1	3	2	5	4	1	6,23	2,66
2 Ha complert adequadament les seves tasques com a docent (pla docent, programa de l'assignatura, seguiment de la docència, lliurament de qualificacions, etc.).	n 0	0	0	3	2	0	1	3	5	2	5	1	6,41	2,50
3 Transmet amb claredat els continguts de l'assignatura.	n 0	0	1	3	1	1	2	2	2	4	5	1	6,23	2,75
4 Les activitats i tasques programades per treballar des del Campus Virtual o des d'un altre entorn virtual han estat adequades per a l'aprenentatge.	n 0	0	0	3	2	0	1	2	6	2	4	2	6,50	2,55
5 Els recursos complementaris emprats (materials, bibliografia, software, etc.) han estat adequats pel tipus de docència impartida (presencial / no presencial / mixta).	n 0	0	1	3	1	0	1	3	6	2	3	2	6,27	2,65
6 Ha ofert la possibilitat de fer tutories i ha resolt les incidències sorgides en el transcurs de l'assignatura.	n 1	1	0	3	2	0	1	3	2	5	3	1	6,00	2,83

Resum de les dades identificatives de l'alumnat participant
