










# Leyenda de la cartografía de hábitats CORINE (CHC50)









## 1. Ambientes litorales y salinos

-  14. Llanos costeros arenosos o limosos
-  15. Matorrales y formaciones herbáceas de suelos salinos o yesosos
-  16. Playas arenosas y dunas
-  17. Playas de guijarros
-  18. Acantilados y costas
-  19. Islotes y farallones






## 2. Aguas continentales

-  21. Lagunas litorales
-  22. Aguas dulces
-  24. Aguas



## 3. Vegetación arbustiva y herbácea

-  31. Matorrales de montaña y de ambientes frescos de baja altitud
-  32. Matorrales mediterráneos y submediterráneos
-  33. Matorrales xeroacánticos de las tierras mediterráneas cálidas
-  34. Pastos (y otras formaciones herbáceas) basófilos, secos, de baja altitud y del piso montano
-  35. Pastos acidófilos secos
-  36. Pastos (y comunidades afines) de alta montaña
-  37. Herbazales, juncales y prados húmedos
-  38. Prados de siega y de diente




## 4. Bosques

-  41. Bosques planocaducifolios
-  42. Bosques aciculifolios
-  43. Bosques mixtos de caducifolios y coníferas
-  44. Bosques y otras formaciones leñosas de ribera o de suelos muy húmedos
-  45. Bosques esclerofilos y laurifolios








## 5. Turberas y humedales

-  53. Bordes de agua y otros hábitats inundables
-  54. Turberas bajas y comunidades fontinales

## 6. Rocas, canchales, heleros, cuevas

-  61. Canchales
-  62. Rocas y peñascales calcáreos
-  63. Neveros y glaciares

## 8. Tierras agrícolas y áreas antrópicas

-  81. Pastos intensivos
-  82. Cultivos herbáceos
-  83. Cultivos leñosos y plantaciones de árboles
-  85. Parques urbanos y jardines
-  86. Ciudades, pueblos, áreas industriales
-  87. Campos abandonados, yermos y áreas ruderales
-  89. Puertos, balsas y canales artificiales

## 9. Áreas taladas o quemadas

-  90. Áreas taladas o quemadas